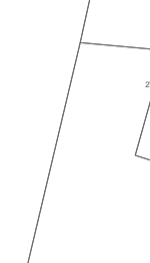
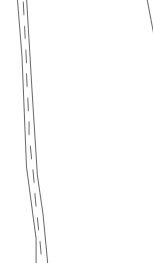



Commune de LA RENAUDIE

CARTE COMMUNALE
Éléments de patrimoine n° 2/2
1:2 000

**DOCUMENT
PROVISOIRE**

Réalisé le : 03/04/2025




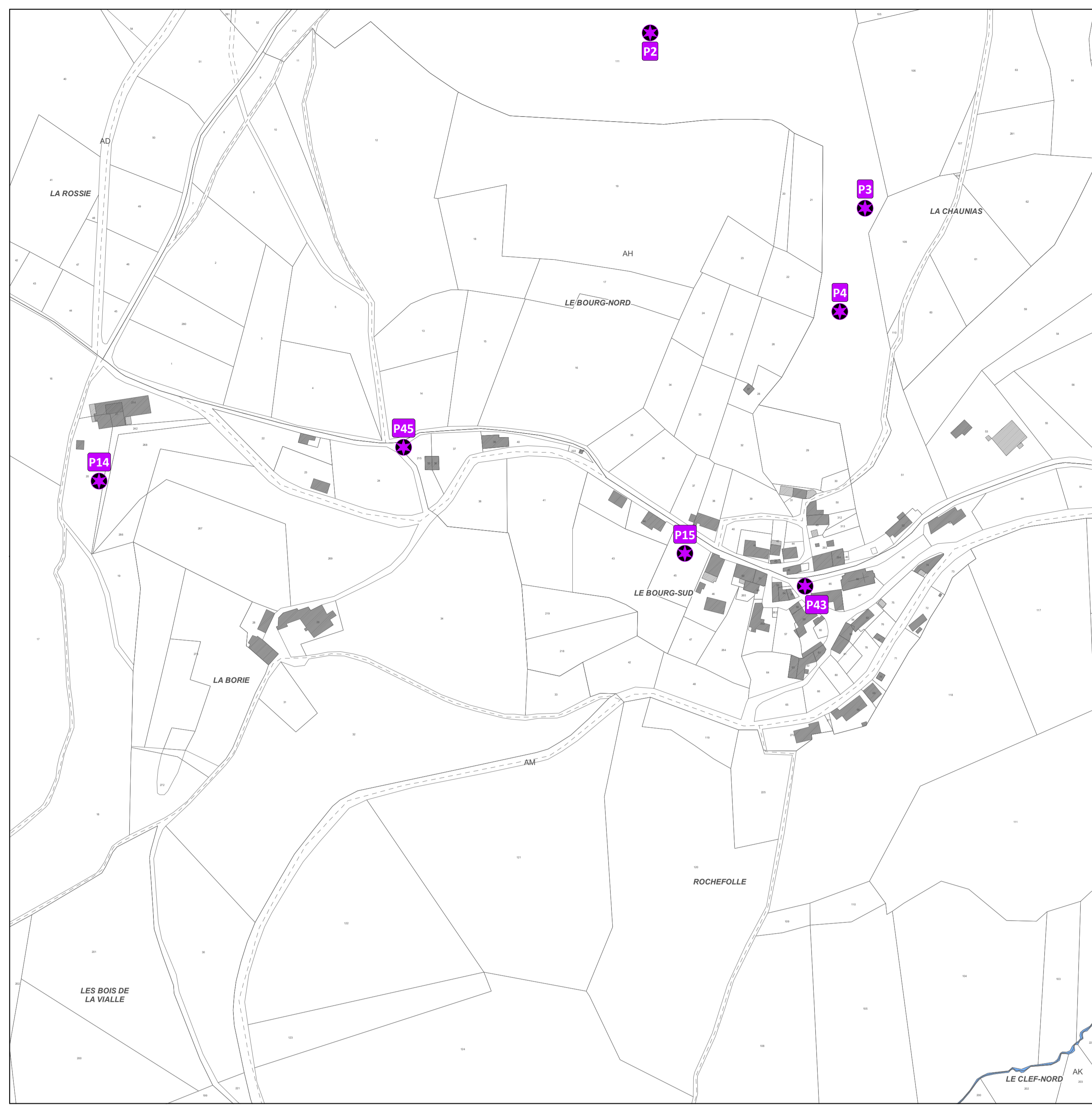
Légende

Contexte :

 Surfaces en eau

Éléments de patrimoine recensés :

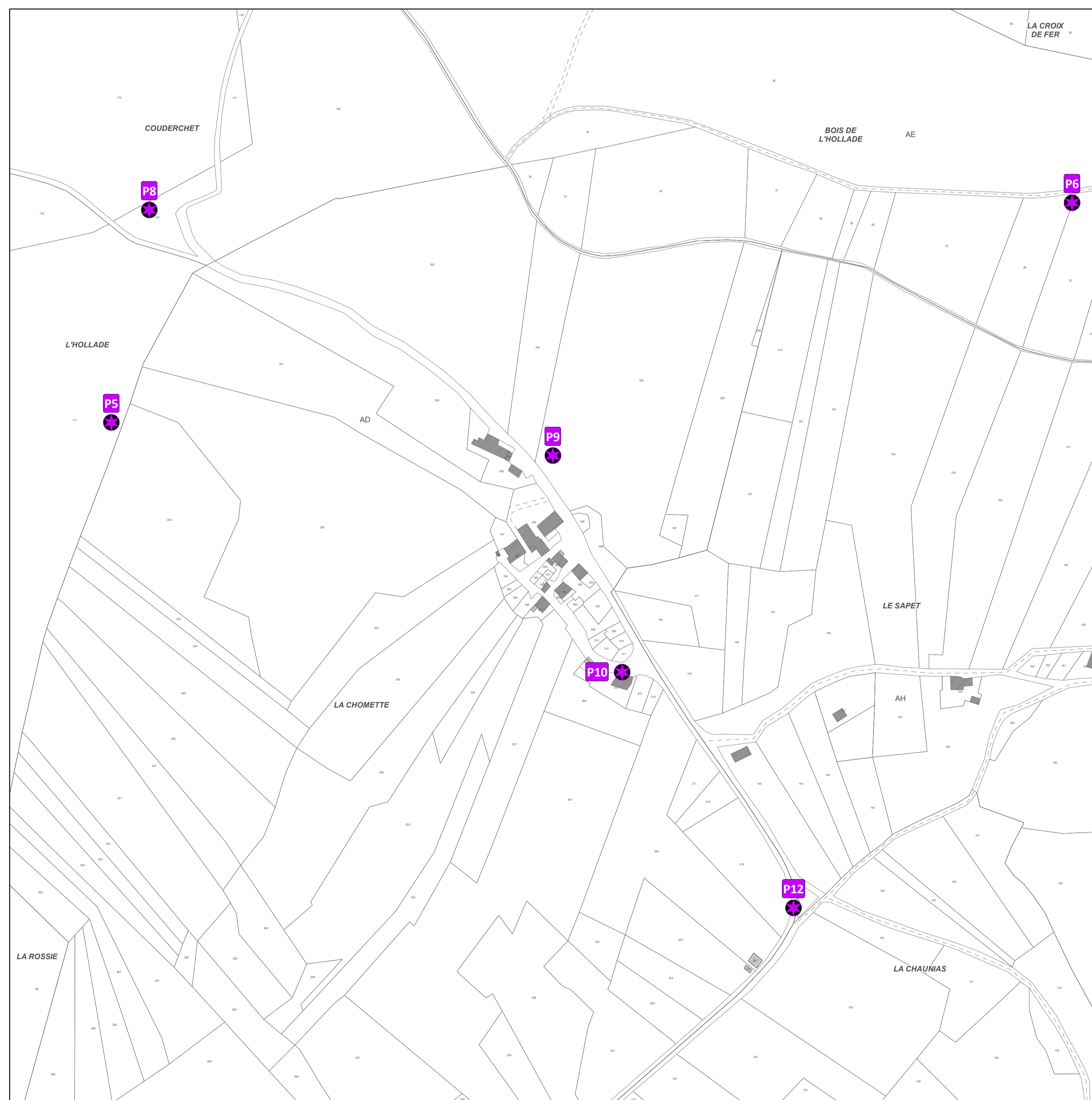
-  P1 : Cheix de l'Annette
- P2 : Pierre de l'Aigle
- P3 : Dolmen
- P4 : Pierre Chatelet
- P5 : Rocher de Mandrin
- P6 : Pierre ronde
- P7 : Croix de Fer
- P8 : Croix de l'Hollade
- P9 : Croix de la Chomette (du haut)
- P10 : Croix de Misison de la Chomette
- P11 : Croix du Sapet
- P12 : Croix de l'Arrêt
- P13 : Croix des Chaunias
- P14 : Croix du Replat
- P15 : Croix du Cimetière
- P16 : Croix de Rochefolle
- P17 : Croix du Verdier
- P18 : Croix de l'Inginias
- P19 + P20 : Croix de Ste-Agathe
- P21 : Croix de la Servilie
- P22 : Croix de Mathieu
- P23 : Croix de Morange dite de la Vierge
- P24 : Croix de la Bessière
- P25 : Croix de Ligoux
- P26 : Croix des Cendres
- P27 : Croix de la Guérlie
- P28 : Croix de la Sugère
- P29 : Cabane du Clef
- P30 : Cave sous le Verdier
- P31 : Croix de la Suchère
- P36 : Croix de la Goutte
- P37 : Cave de Borel
- P38 + P39 : Chemin pavé des Gouttes au Champs des Bancs
- P40 : Pierre bâti
- P41 : Table de Mandrin
- P42 : Croix de la Tuile
- P43 : Croix du Bourg
- P44 : Croix de la Versin
- P45 : Croix du Vieux Chemin
- P46 : Croix St Roch
- P47+P48 : Chemin du pavé (La Versin)
- P49+P50 : Pont du Pavé
- Pas de photo : Croix du Champ des Bancs



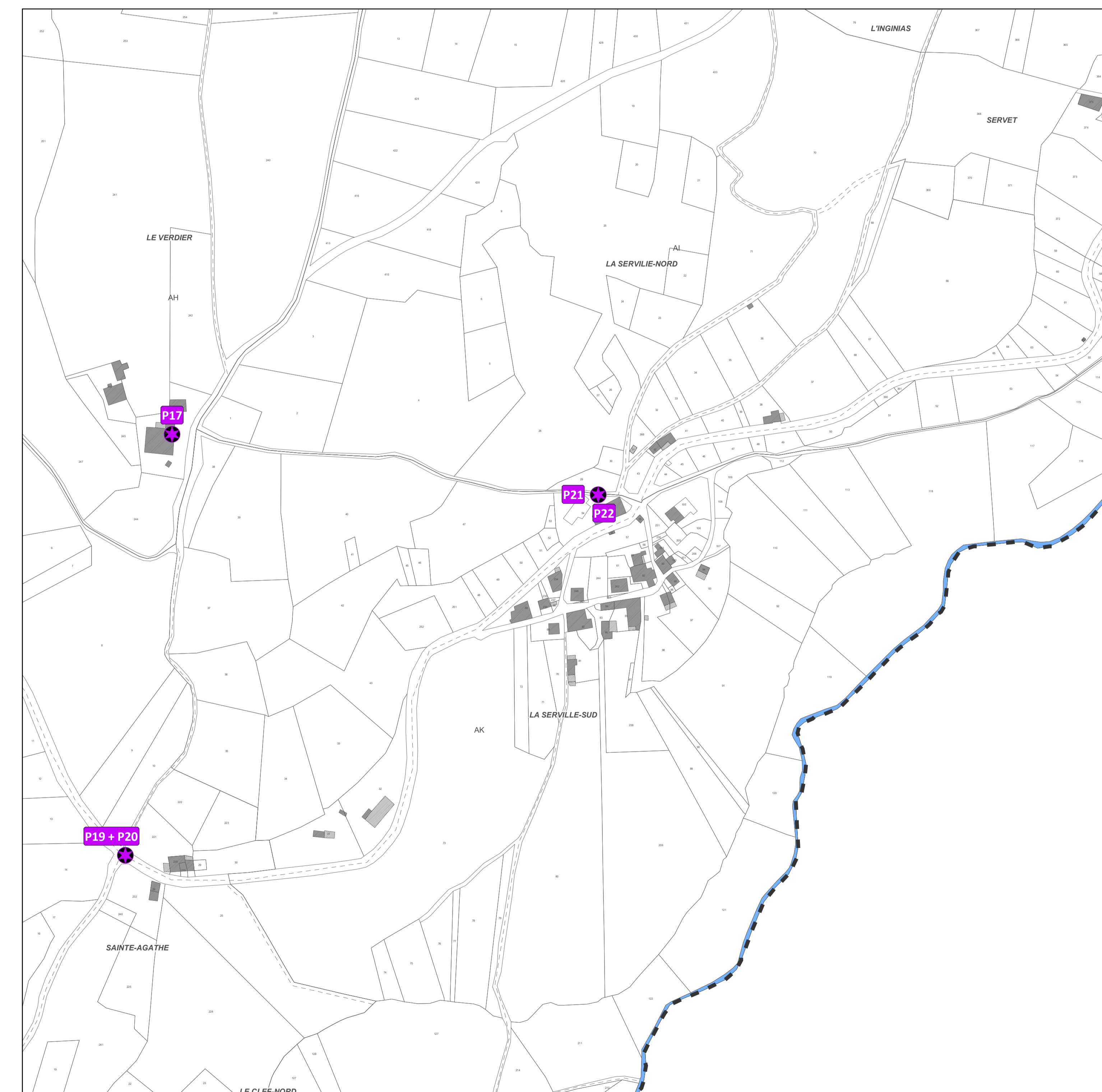
LE BOURG



LA GUÉRLIE



LA CHOMETTE



LA SERVILIE

0 50 100 150 200 250 mètres

